

**Жоспар шегіндегі бөтен жер учаскелері  
Посторонние земельные участки в границах плана**

Жоспар дағы № Ж. на плане	Жоспар шегіндегі бөтен жер учаскелерінің Катастрлық нөмірлері Катастрлық нөмір посторонних земельных участков в границах плана	Алдына, га Провизия, га
	нет жоқ	

Осы акт Қазақстан Республикасы Ұлттық экономика министрлігі Құрылыс, тұрғын үй-коммуналдық шаруашылық істері және жер ресурстарын басқару комитетінің "Жер кадастры ғылыми-өндірістік орталығы" шаруашылық жүргізу құқығындағы республикалық мемлекеттік кәсіпорнының Павлодар филиалының Павлодар қалалық бөлімшесімен жасалды.

Настоящий акт подготовлен Павлодарским городским отделением Павлодарского филиала Республиканского государственного предприятия на праве хозяйственного ведения "Научно-производственный центр земельного кадастра" Комитета по делам строительства, жилищно-коммунального хозяйства и управления земельными ресурсами Министерства национальной экономики Республики Казахстан

Бастық  
Начальник  
М.О.  
М.П.



*(Handwritten signature)*  
қолы, подпись

Нұрахметов Ш.С.

2015 ж. " 13 " қараша


Осы актіні беру туралы жаңа жер учаскесіне меншіктік құқыдан, жер пайдалану құқыдан беретін актілер жазылған кітапта № 14605 болып жазылды

Қосымша: жоқ

Запись о выдаче настоящего акта произведена в книге записей актов на право собственности на земельный участок, право землепользования на № 14605

Приложение: нет

Шестеулерді сапалық жөніндегі ақпарат жер учаскесіне меншіктену құқығын дайындаған сәтте күшінде  
Описание смежных документов на момент изготовления идентификационного документа на земельный участок



№ 0346842

Жер учаскесінің кадастрлық нөмірі:

**14-218-010-741**

Жер учаскесіне тұрақты жер пайдалану құқығы

Жер учаскесінің алаңы: **0,0175 га**

Жердің санаты: **Елді мекендердің (қалалар, поселкелер және ауылдық елді мекендер) жерлері**

Жер учаскесін нысаналы тағайындау:

**сәбилер бакшасын пайдалану және қызмет көрсету үшін**

Жер учаскесін пайдаланудағы шектеулер мен ауыртпалықтар:

**инженерлік коммуникацияларды пайдалану және құрылысын**

**салу кезінде бөгетсіз өту үшін сервитут белгіленген**

Жер учаскесінің бөлінуі: **бөлінеді**

Кадастровый номер земельного участка:

**14-218-010-741**

Право постоянного землепользования на земельный участок

Площадь земельного участка: **0,0175 га**

Категория земель: **Земли населенных пунктов**

(городов, поселков и сельских населенных пунктов)

Целевое назначение земельного участка:

**для эксплуатации и обслуживания ясли-сада**

Ограничения в использовании и обременения земельного

участка: **установлен сервитут для беспрепятственного доступа**

**при строительстве и эксплуатации инженерных**

**коммуникаций**

Делимость земельного участка: **делимый**

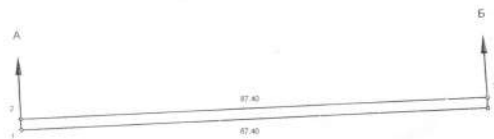
№ 0346842

Жер учаскесінің ЖОСПАРЫ

ПЛАН земельного участка

Учаскесінің мекенжайы, мекенжайының тіркеу коды (ол бар болған кезде): **Павлодар облысы Павлодар қаласы, В.С. Иванов көшесі, 49**

Адрес, регистрационный код адреса (при его наличии) участка: **Павлодарская область город Павлодар, ул. В.С. Иванова, 49**



Шектесу учаскелерінің кадастрлық нөмірлері (жер санаттары)

А-дан Б-ға дейін: ЖУ 14218010311

Б-дан А-ға дейін: Қала жерлері

Кадастровые номера (категории земель) смежных участков

от А до Б: ЗУ 14218010311

от Б до А: Земли города

Барлықтар ертеңгісіне негізінде алынған метр	Сызықтардың ұзындығы метр
1-2	37,40
3-4	37,40

МАСШТАБ 1:1000

Жоспар шегіндегі бөтен жер учаскелері  
Посторонние земельные участки в границах плана

Жоспар дағы № № на плане	Жоспар шегіндегі бөтен жер учаскелерінің Кадастрық нөмірлері Кадастровый номер посторонних земельных участков в границах плана	Аяны, га Площадь, га
	нет жок	

Осы акт Қазақстан Республикасы Ұлттық экономика министрлігі Құрылыс, тұрғын үй-коммуналдық шаруашылық істері және жер ресурстарын басқару комитетінің "Жер кадастры ғылыми-өндірістік орталығы" шаруашылық жүргізу құқығындағы республикалық мемлекеттік кәсіпорнының Павлодар филиалының Павлодар қалалық бөлімшесімен жасалды.

Настоящий акт изготовлен Павлодарским городским отделением Павлодарского филиала Республиканского государственного предприятия на праве хозяйственного ведения "Научно-производственный центр земельного кадастра" Комитета по делам строительства, жилищно-коммунального хозяйства и управления земельными ресурсами Министерства национальной экономики Республики Казахстан



*(Handwritten signature)*  
Қолы, подпись

Нұрахметов Ш.С.

2015 ж. " 03" шілде


Осы актіні беру туралы жазба жер учаскесіне меншік құқығын, жер пайдалану құқығын беретін актілер жазылатын кітапта № 18891 болып жазылды.

Қосымша: жок

Запись о выдаче настоящего акта произведена в книге записей актов на право собственности на земельный участок, право землепользования за № 18891

Приложение: нет

Шестесулерді сипаттау жөніндегі ақпарат жер учаскесіне сәйкестендіру құжатын дайындаған сәтте күшінде.  
Описание смежных действительно на момент изготовления идентификационного документа на земельный участок.



№ 0344095

Жер учаскесінің кадастрлық нөмірі:

**14-218-010-311**

Жер учаскесіне тұрақты жер пайдалану құқығы

Жер учаскесінің алаңы: **0,4972 га**

Жердің санаты: **Елді мекендердің (қалалар, поселкелер және ауылдық елді мекендер) жерлері**

Жер учаскесін нысаналы тағайындау:

**сәбилер бақшасын орналастыру және қызмет көрсету үшін**

Жер учаскесін пайдаланудағы шектеулер мен ауыртпалықтар:

**инженерлік коммуникацияларды пайдалану және құрылысын**

**салу кезінде бөгетсіз өту үшін сервитут белгіленген**

Жер учаскесінің бөлінуі: **бөлінеді**

Кадастровый номер земельного участка:

**14-218-010-311**

Право постоянного землепользования на земельный участок

Площадь земельного участка: **0,4972 га**

Категория земель: **Земли населенных пунктов**

**(городов, поселков и сельских населенных пунктов)**

Целевое назначение земельного участка:

**для размещения и обслуживания ясли-сада**

Ограничения в использовании и обременения земельного

участка: **установлен сервитут для беспрепятственного доступа**

**при строительстве и эксплуатации инженерных**

**коммуникаций**

Делимость земельного участка: **делимый**

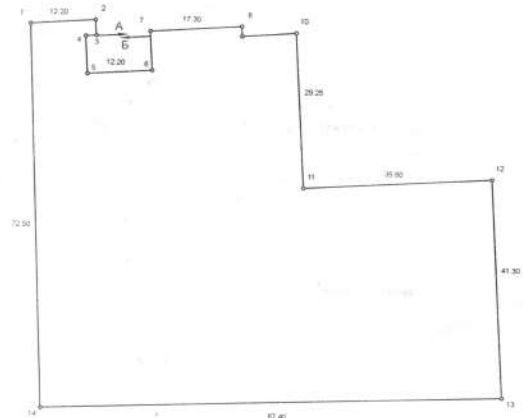
№ 0344095

**Жер учаскесінің ЖОСПАРЫ  
ПЛАН земельного участка**

Учаскенің мекенжайы, мекенжайының тіркеу коды (ол бар болған кезде): **Павлодар облысы Павлодар қаласы, В.с. Иванов көшесі, 49**

Адрес, регистрационный код адреса (при его наличии)

участка: **Павлодарская область город Павлодар, ул. В.с. Иванова, 49**



Шектеу учаскелерінің кадастрлық нөмірлері (жер санаттары)  
А-дан Б-ға дейін: ЖУ 14218010324  
Б-дан А-ға дейін: Қада жерлері

Кадастровые номера (категории земель) смежных участков  
от А до Б: ЗУ 14218010324  
от Б до А: Земли города

Едікшілік нөмірлері мен нөмірлері	Сызықтық ұзындықтары
2-3	2,00
3-4	2,00
4-5	1,00
5-6	1,00
6-7	1,00
7-8	10,25

МАСШТАБ 1:1000